

hoja informativa


# CARRIZAL



• anabam •  
ASOCIACION NATURALISTA "BAJO MIÑO"

Nº 23

NOVIEMBRE-1987



Asociación Naturalista "Bajo Miño"

ANABAM

Apdo. 59 · A GUARDA (Pontevedra)

# HOJA INFORMATIVA CARRIZAL

## Actividades

### COORDINA

Agustín Ferreira Lorenzo

### COLABORADORES

#### PORTUGAL

Joaquim Borges de Macedo  
J. Gualdino F. Correia

#### DIBUJANTE

Alfredo López F. (Tokio)

### DELEGADOS

#### MADRID

Angel Vázquez Veiro

#### TOMIÑO

Mario Francisco Conde

#### ANDALUCIA

Rosalía Marco Cimadevilla

### ACTIVIDADES DE CAMPO

Baz Rodríguez, L. Alberto  
Coedo González, Mercedes  
Ferreira Lorenzo, Agustín  
Ferreira Lorenzo, Antonio  
Portela Vilas, Ricardo  
Vicente Morales, Darío  
Vicente Rodríguez, J. Ant.  
Dorado Senra, Luis  
Francisco Conde, J. Mario

### COLABORACION ESPECIAL

Elsa Rocha García

Olga Rodríguez Vicente



Registro Prov. nº: 1.315  
Registro Nacional: 62.185  
C.I.F. nº: G36038917

### ENTIDAD MIEMBRO DE LA

ASAMBLEA DE GRUPOS ECOLOGISTAS Y NATURALISTAS DE GALICIA.

COORDINADORA PARA LA DEFENSA DE LAS AVES (CODA)

COORDINADORA ASAMBLEARIA DEL MOVIMIENTO ECOLOGISTA (CAME).

\*La EXPOSICION DE "CARTELES, PEGATINAS Y FOTOGRAFIAS" sobre temática conservacionista que estamos preparando, esperamos tenerla a punto a partir de mediados de este mes de noviembre. Motivos ajenos a ANABAM, han impedido que pudiéramos tenerla preparada en las fechas previstas. Los primeros Colegios que acogerán esta exposición son:

- Colegio "VEDRUNA" de A Guarda.
- C. Público de A Sangriña, A Guarda.
- C. Público de Mosteiro, Tomiño.
- C. Público M. Suarez Marquier, O Rosal.
- C. Público de Refoxos, Sta. Mª de Oia.

ANABAM persigue con esta Exposición colaborar con los Centros de Enseñanza en la celebración del AÑO EUROPEO DEL MEDIO AMBIENTE.

\*No hemos podido realizar la prospección costera que teníamos programada para los pasados meses de septiembre y octubre. El mal tiempo habido fue el motivo que nos impidió realizarla, así que esperamos tener más suerte en este mes de noviembre; está previsto hacerla el día 7, así que, los que se animen que nos acompañen.

\*El día 14 del presente mes se celebrará en Madrid la Asamblea Gral. de la CODA, Angel Vázquez Veiro, socio-fundador de ANABAM, representará a esta Asociación en la misma. Entre los puntos a tratar figuran: modificación de algunos puntos de los estatutos; elección de Junta Directiva; etc.

A PARTIR DE ESTE MES DE NOVIEMBRE LA SEDE DE ANABAM ESTARA ABIERTA LOS DIAS Y HORAS QUE SE SEÑALAN A CONTINUACION:

Lunes, miércoles y viernes

de 9'15 a 10 de la noche.

EN LA C/ CALVARIO, Nº 44-bajo de A GUARDA.

SI ESTAS INTERESADO EN COLABORAR CON ANABAM (salidas de campo; censos de acuáticas; prospecciones costeras; etc.) O HACERTE SOCIO, NO DUDES EN PONERTE EN CONTACTO CON NOSOTROS... LA CONSERVACION, ESTUDIO Y DEFENSA DE LA NATURALEZA NO ES PATRIMONIO DE UNOS POCOS, SINO DE TODOS.

# ATLAS DE VERTEBRADOS DO BAIXO MIÑO

Desde el pasado día 1 de octubre se ha puesto en marcha, de forma "oficial" el "ATLAS DE VERTEBRADOS DEL BAJO MIÑO". Durante 5 años se irán recopilando todos los datos posibles sobre la fauna vertebrada de la comarca gallego-portuguesa del Bajo Miño, a excepción de los peces. Para realizar esta labor contamos con el interés y entusiasmo de numerosas personas, no sólo de ANABAM, sino también pertenecientes a otros colectivos culturales y conservacionistas, como es el caso del Grupo "QUERCUS" de Portugal o de la Asociación Ecologista "ADEGA" de A Guarda, además de otras personas no vinculadas a ninguna Asociación, en resumen, colaboradores que van desde estudiantes hasta profesores, desde el sencillo obrero hasta el biólogo, desde el convencido ecologista hasta el empedernido cazador, en definitiva, todo un abanico de colaboradores de la más heterogénea mezcla que se pueda imaginar, pero unidos, en esta ocasión, por un punto común: colaborar en el ATLAS.

A lo largo de estos 5 años se van a prospectar un total aproximado de unos 500 km<sup>2</sup>. correspondientes a 8 Ayuntamientos: Santa M<sup>a</sup> de Oia; O Rosal; A Guarda; Tomiño; Tui; Valença; Vila Nova de Cerveira y Caminha. Se ha dividido toda la comarca en cuadrículas de 1 km<sup>2</sup>, según la cartografía Militar de España (Servicio Geográfico del Ejército).

Periódicamente será editado el Boletín de contacto "VERTEBRATA" el cual se enviará a todos los colaboradores del "ATLAS", en él se expondrán sugerencias, opiniones, experiencias, etc. Así mismo, siempre que las circunstancias lo requieran, se enviarán a los colaboradores sendas CIRCULARES fundamentalmente con fines aclaratorios. Al final de cada año se publicará una MEMORIA de lo realizado hasta ese momento.


## patrocina



CONSELLERIA DE  
AGRICULTURA

DIRECCION XERAL DO FORESTAL  
E MEDIO AMBIENTE NATURAL

## Colabora



## QUERCUS

Es éste, por otra parte, el primer trabajo íntegramente en gallego que hace ANABAM, si bien los datos podrán ser recopilados en castellano y portugués, dependiendo esto último, como es lógico, de cada colaborador.

Esperamos que este Proyecto resulte sumamente interesante para muchas personas, a la vez que motivador, ya que contamos con que el número de colaboradores vaya en aumento. Las primeras fichas, unas doscientas en el momento de redactar estas líneas, ya se han comenzado a recibir.

Finalmente sólo nos resta animar a todos para que aporten su granito de arena en el "ATLAS", para ello todos los interesados en el mismo que no duden en solicitar información, fichas, etc., para lo cual deben dirigirse a ANABAM, Sección "ATLAS DE VERTEBRADOS".

Animo y a trabajar.

# Incendios: balance de un año

Desde el 22 de mayo, fecha en que se produjo el primer incendio forestal en el término municipal de A Guarda, hasta el 20 de septiembre, en que se extinguió el último de los fuegos, se han producido 20 incendios forestales que afectaron a 250'41 Ha de las que 147'91 pertenecen al Monte Terroso; 94'1 al Monte Santa Tecla y 8'4 a otras zonas. De las especies forestales, aproximadamente el 50'28 % fueron de Pino pinaster; el 14'21% de Eucaliptus globulus y el 35'50% restante corresponde a monte raso, carrizal, alisos, etc.

Por meses, junio y julio fueron los que registraron el mayor número de siniestros: con 6 incendios en cada uno de esos meses. Sin embargo fue agosto el mes en el que el fuego afectó a mayor número de Ha. quemadas con 131'7 Ha., de las cuales 126 fueron consecuencia que el día 11 de agosto se inició en el lugar conocido como A Mariña, en las inmediaciones del vertedero municipal de basuras y que se extendió al Terroso hasta alcanzar la denominada Laxe das Bruxas, siendo el más grave de los registrados en el presente año.


También en el Tecla se registra, el 26 de julio, su mayor incendio, el cual comenzó en el barrio de la Cruzada hasta alcanzar el pueblo de Castreño: ardieron 44 Ha.

Las causas que provocaron estos incendios son desconocidas, no obstante la información facilitada por el personal que colaboró en las tareas de extinción, apuntan al factor humano como responsable de los mismos en la mayor parte de los casos. La intencionalidad, a partir de la presencia de más de un foco de fuego en algunos incendios y la negligencia producida por la quema de maleza en fincas próximas a los montes y cuyos propietarios, en algún momento, no fueron capaces de controlar, fueron las causas presuntamente originarias de estos incendios.

En las tareas de extinción, si bien hubo acto de presencia de la Guardia Civil, las informaciones que nos proporcionaron, señalan que los miembros de este cuerpo, en la mayor parte de los casos, se limitaron a recoger información de los siniestros. Fueron el Grupo de Pronto Auxilio del Ayuntamiento de A Guarda, los Agentes Forestales de la Zpona y un reducido grupo de vecinos a quienes correspondió en mayor medida la lucha contra los incendios. Ocasionalmente un avión del ICONA actuó en el Tecla; la motobomba de O Rosal y la cisterna de A Guarda así como palas y otro material "ligero" fue utilizado en las tareas de Extinción.

NOTA: Agradecemos al Sr. Cruz Rojo, Guarda Forestal de la zona, los datos facilitados.

También hemos de dejar constancia que nuestro compañero, Ricardo Portela, se ha "cargado" sus prismáticos cuando colaboraba en las tareas de extinción de uno de los incendios, te acompañamos en el sentimiento, amigo Ricardo.



# Censo de acuáticas

El pasado 19 de septiembre hemos iniciado la campaña de los CENSOS DE AVES ACUATICAS en el Estuario del Miño, considerando los resultados obtenidos como muy positivos. Plasmamos a continuación, de forma resumida, los pormenores del Censo.

FECHA: 19-9-87  
 HORA INICIO: 8 h. (solar)  
 HORA FINALIZAC.: 16 h. (solar)  
 TEMPERATURA: Media  
 VIENTO: Fuerte a media tarde  
 NUBOSIDAD: Abundante  
 PLUVIOSIDAD: Algunas gotas al finalizar el Censo.  
 MAREA: Baja al inicio; alta posteriormente.  
 VISIBILIDAD: Buena al inicio. Disminuyó al final.  
 SUPERFICIE: Aproximadamente 900 Ha.  
 OPTICA: 7x50; 10x50; 12x50; 20-80x80.

## COLABORADORES

Baz Rodríguez, Luis Alberto  
 Ferreira Lorenzo, Agustín  
 Ferreira Lorenzo, Antonio  
 Portela Vilas, Ricardo  
 Vicente Morales, Darío  
 Vicente Rodríguez, J. Antonio  
 Francisco Conde, J. Mario



ESPECIE	Nº
Phalacrocorax carbo	5
Tachybaptus ruficollis	3
Egretta garzetta	4
Ardea cinerea	51
Anas platyrhynchos	1200
Rallus aquaticus	X
Gallinula chloropus	X
Fulica atra	18
Haematopus ostralegus	4
Charadrius hiaticula	27
Vanellus vanellus	1
Calidris alba	10
Calidris alpina	6
Limosa limosa	10
Numenius arquata	33
Tringa totanus	2
Tringa nebularia	7
Tringa hypoleucos	62
Arenaria interpres	26
Larus ridibundus	X
Larus fuscus	X
Larus argentatus	X
Larus marinus	1
Sterna sandvicensis	116
Alcedo atthis	5
Stercorarius skua	2
Sula bassana	50
Gallinago/Lymnocryptes	14

## OBSERVACIONES

"X" significa que se ha visto pero no contabilizado, bien por ser imposible (caso de R. aquaticus o Chloropus por encontrarse entre los carrizos), bien por la movilidad o la dispersión (caso de los Larus).

## PROXIMO CENSO

El 17 de octubre pasado estaba previsto realizar un nuevo Censo cosa que nos ha sido imposible debido al mal tiempo habido. El próximo Censo está previsto realizarlo en este mes de noviembre, el sábado día 14, cualquier interesado en los mismos puede ponerse en contacto con ANABAM.

Nº TOTAL INDIVIDUOS.....+1657  
 Nº TOTAL ESPECIES..... 28

# Gestiones

## ARBOLES PARA A GUARDA

Enviamos escrito al Ayuntamiento guardés sugiriéndole al Alcalde de este municipio que en las plazuelas denominadas Laxe Grande, A Guía, Santo Tomás y Monte Real, sean plantados sendos árboles ornamentales, todo ello con un doble objetivo: embellecer el casco urbano, tan carente de zonas verdes y contribuir, de esta manera, a la conmemoración del AÑO EUROPEO DEL MEDIO AMBIENTE, puesto que este Ayuntamiento hasta el momento no ha hecho ningún acto para celebrar el mismo.

## PROTECCION DE ENCLAVES

Nos hemos sumado a la campaña promovida por el Grupo Naturalista "Hábitat" y el Colectivo "Biotopo" en defensa de los enclaves de interés natural denominados Embalse de Cecebre, Complejo Marismas de Baldaio y la Ensenada de la Insua, para lo cual remitimos sendos escritos a la Dirección Gral. de lo Forestal y Medio Ambiente Forestal y al Secretario de la Comisión Galega del M. Ambiente.

## "DECLARACION COMUN"

Firmamos la denominada "Declaración Común" de las Asociaciones, Partidos, Entidades, Publicaciones, para exigir una información inmediata a los ciudadanos en caso de accidentes nucleares, escapes o cualquier otra incidencia de peligro de contaminación radiactiva, al igual que la difusión inmediata de las medidas de protección y de atención sanitaria de la población. Esta campaña está promovida por el A.E.S. (Acción Ecologista Social, con sede en Madrid).

## ECOLOGISTAS PROCESADOS

La Coordinadora de Grupos Ecologistas de la Región murciana nos ha hecho llegar sendos escritos dándonos cuenta de la detención de 4 ecologistas y de su posterior juicio, por manifestarse el pasado 19 de marzo contra el encauzamiento del Río Segura y contra la contaminación del mismo. Así que, tal y como nos lo pedían, remitimos telegramas a la Audiencia Provincial de Murcia solicitando la absolución de los procesados.

## NO A LA INCINERACION DE PRODUCTOS TOXICOS

Apoyando la campaña promovida por Greenpeace, hemos enviado al Ministerio de Transportes, T. y Comunicaciones una de las tarjetas editadas por la citada Asociación ecologista, oponiéndonos a la incineración de los residuos tóxicos a bordo del Vulcanus II, a 120 millas de las costas asturianas.

## EL "POZO DE A XUNQUEIRA"

La única entidad que ha respondido a nuestra llamada contra la construcción de un pozo para la extracción de agua en la zona marismas de A Xuñqueira de Salcidos (A Guarda), ha sido la CODA. De todas las demás entidades y Asociaciones a las que hemos solicitado apoyo no nos ha contestado ninguna, cosa que nos duele bastante ya que, por nuestra parte, sí solemos colaborar con todas las peticiones que nos formulan.

Por cierto, a propósito de este pozo, la respuesta de los entes oficiales ha sido, no podía ser de otra forma, pasarse la "pelota" los unos a los otros, decir que ya nos informarán, etc., etc., luego nos vendrán con aquello de los hechos consumados... para no variar.

# Areneras

La Dirección General de Puertos y Costas ha denegado la solicitud presentada en su día por D<sup>a</sup> Carmen Morais Barbosa, para la ocupación de 11.385 m<sup>2</sup>. de zona marítimo terrestre del Río Miño, lugar del Pasaje, Camposancos, término municipal de A Guarda.

El proyecto presentado consistía en el relleno de la zona marismeña existente en el lugar denominado Forno do Duque el cual constituye uno de los puntos de máximo interés ornitológico de todo el Estuario con el añadido de ser a su vez un excepcional observatorio de las aves acuáticas de la mencionada zona.

En su día presentaron alegaciones contra este proyecto las siguientes entidades:

- Grupo de Jóvenes Ecoloxistas Guardeses "ARDEA" (A Guarda).
- Agrupación Cultural Guardesa (A Guarda)
- Asociación Naturalista "Bajo Miño"-ANABAM (A Guarda)
- Agrupación Comarcal del Partido Comunista (A Guarda).
- Grupo Naturalista "HABITAT" (A Coruña)
- Federación de Amigos de la Tierra-FAT (Madrid).
- Coordinadora para la Defensa de las Aves-CODA (Madrid)
- Dctor. Javier Castroviejo Bolívar-Director de la Estación Biológica de Doñana (Sevilla).

Además la

- Dirección Gral. de la Marina Mercante, informó desfavorablemente y el
- Servicio de Costas de Pontevedra propuso a la Dirección Gral. de P. y C. la denegación de la solicitud.

Opinaron favorablemente:

- La Comandancia de Marina de Vigo.
- La Consellería de Turismo, Juventud y Deportes de la Xunta.

No se pronunciaron:

- La Xunta de Galicia a través de P. y C.
- El Ayuntamiento de A Guarda.

Entre los puntos esgrimidos para oponerse al proyecto, los que así lo hicieron, figuran los siguientes:

- El paisaje del Estuario del Miño debe ser protegido y por ello se hace necesario erradicar las industrias areneras del Bajo Miño.
- Se hace necesario proteger la zona marismeña.
- La extracción de áridos constituye una actividad industrial negativa para la ecología y paisaje.
- El Estuario constituye una zona de interés ornitológico y piscícola.
- La flora y fauna de la zona se verían perjudicadas por la extracción de áridos.
- La extracción de áridos puede cambiar la morfología del cauce.
- Se hipotecaría el futuro de este entorno, así como posibles actuaciones tendentes a su ordenación.

## VALORACION

El acuerdo adoptado por la Dirección Gral. de Puertos y Costas, tenemos que valorarlo positivamente por cuanto constituye un nuevo paso, por parte de un organismo oficial, de reconocimiento de la importancia que tiene este paraje y también, como no, un nuevo paso hacia ese lento caminar, propuesto por ANABAM, que debiera culminar en el año 1990 con la declaración oficial de ESPACIO PROTEGIDO. Por ello, desde una perspectiva que no busca beneficios económicos, especulativos, fáciles y suculentos ingresos, ni logros políticos, sino el respeto por la Conservación y Protección de uno de los entornos naturales más importantes de la Península, con lo que ello significa: incremento del patrimonio cultural, educativo y social; incremento de puestos de trabajo directa o indirectamente; potenciación de la imagen de esta comarca de cara al exterior; etc., etc., nos congratulamos de la decisión adoptada, la cual, esperamos, sea el camino a seguir, por este y otros organismos, tanto en las agresiones cometidas hasta ahora como las que se quieran realizar en el futuro, eliminándolas y evitándolas en cada caso, única forma de lograr que el estuario del Miño recupere y mantenga esa riqueza, esa variedad que nos puede convertir en una comarca orgullosa.

ANABAM, por otra parte, quiere agradecer públicamente a todas las Asociaciones y personas que han prestado su apoyo presentando las correspondientes alegaciones contra el proyecto citado, evitando así una agresión más contra este enclave; a todas ellas, nuestro más cordial y sincero agradecimiento.

*Asociación Naturalista  
"Bajo Miño" - Anabam*

APDO. 59 A GUARDA (PONTEVEDRA)

---